

MAPA ZASADNICZA
obr. Unichowo 0027: dz. 146/4
SKALA 1:1000


Układ odniesienia: PL-ETRF89, układ wsp. płaskich: PL-2000 strefa 6 (18°), układ wys.: PL-EVRF2007-NH

Załącznik nr 1
do uchwały Nr
Rady Gminy Czarna Dąbrówka
z dnia

ZMIANA MIEJSCOWEGO PLANU ZAGOSPODAROWANIA PRZESTRZENNEGO
DLA OBSZARU OBEJMUJĄCEGO TEREN DZIAŁKI NR 146/4,
POŁOŻONEJ W OBRĘBIE EWIDENCYJNYM UNICHOWO, GMINA CZARNA DĄBRÓWKA

SKALA 1:1000


0,0 10 m 50 m



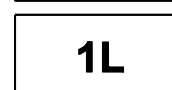
OZNACZENIA:



granice obszaru objętego planem



linie rozgraniczające tereny o różnym
przeznaczeniu lub różnych zasadach
zagospodarowania
oznaczenia terenów wydzielonych liniami
rozgraniczającymi: cyfra oznacza numer
terenu, człon literowy - przeznaczenie



teren lasu



strefy ochrony konserwatorskiej
stanowisk archeologicznych

WYRYS ZE ZMIANY STUDIUM UWARUNKOWAŃ
I KIERUNKÓW ZAGOSPODAROWANIA
PRZESTRZENNEGO GMINY CZARNA DĄBRÓWKA



OZNACZENIA:



granica planu



tereny leśne



dolesienia ***



strefy ochrony konserwatorskiej archeologicznej
ograniczonej - IV. III.

Zgodnie z art. 16 ust. 1 ustawy z dnia 27 marca 2003 r. o planowaniu
i zagospodarowaniu przestrzennym rysunek miejscowego planu zagospodarowania
przestrzennego sporządzono z wykorzystaniem urzędowej kopii mapy zasadniczej
wydanej z Państwowego Zasobu Geodezyjnego i Kartograficznego

Układ współrzędnych PL-2000

Czarna Dąbrówka, dn.

(podpis osoby upoważnionej)

PRACOWNIA PROJEKTOWA "IRA" IRENA ROMASIUK GDAŃSK, UL. KARPACKA 28/82 TELEFON +48 607 428 070		
TYTUŁ: RYSUNEK PLANU		
ZESPÓŁ AUTORSKI:		
mgr inż. arch. Irena Romasiuk - główny projektant		Podpis
mgr Magdalena Andrzejczuk - środowisko		
lipiec 2024 r.		Skala 1:1000